

# Laissez-vous guider sur les sentiers du Pays de Wissembourg !



**Trois circuits pour découvrir  
un patrimoine historique passionnant,  
à la croisée des cultures, à travers la ville,  
la pleine nature ou le vignoble :  
des sites somptueux !**



Le pays de Wissembourg,  
un territoire attractif





## Trois parcours de découverte à Wissembourg et dans ses environs

Envie d'une balade dans un cadre exceptionnel ? Alors mettez de bonnes chaussures de marche et laissez-vous guider sur les sentiers du Pays de Wissembourg : en ville, sur les remparts ou dans la nature avec ses châteaux et ses vignobles à cheval sur la frontière. Une série de promenades originales à faire seul ou en famille, à pied ou à vélo...

Trois parcours de découverte touristique ont été balisés pour vous faire apprécier la beauté et la richesse de la ville de Wissembourg et de ses environs.

Les deux premiers, au centre-ville et sur les remparts, peuvent se pratiquer en une bonne heure de balade. Ils sont en forme de boucle et accessibles par plusieurs entrées. Ceux qui préfèrent les promenades courtes seront ravis : des itinéraires d'environ 20 minutes ont été prévus sur le sentier des remparts.

Le troisième parcours, élargi sur une partie transfrontalière, constitue une véritable randonnée pédestre ou cycliste d'une demi-journée. D'environ 15 à 20 kilomètres, ce circuit demande une bonne condition physique, passant par les châteaux Saint-Paul, Saint-Rémy, le vignoble de Schweigen, agrémenté d'une halte au Weintor, qui marque le début de la route des vins allemands. Sans parler du tour du Geisberg qui a lui seul nécessite plus de 3 heures de marche.

Chaque parcours est matérialisé par des couleurs : le rose pour le parcours historique dans le vieux Wissembourg, l'orange pour le sentier des remparts et le vert pour le parcours transfrontalier passant dans le vignoble allemand (autour de Schweigen et Schweighoffen).

**Parcours historiques  
et promenades**  
au Pays de Wissembourg





## Le sentier des remparts



Le circuit des remparts de Wissembourg vous guidera pas à pas vers les principaux centres d'intérêt de la structure défensive de la ville. Il se présente sous la forme d'une grande boucle et peut être abordé par plusieurs entrées. Vous avez toutefois la possibilité de vous limiter à l'un des trois itinéraires plus court qui ont été balisés :

- le rempart sud ;
- le rempart dit du « s'Bruch » ;
- le rempart nord.


Bonne promenade !

**Départ :** parking près de la Porte de Haguenau (remparts sud)





## Un parcours transfrontalier



**A** travers vignobles, champs et vergers, vous découvrirez les paysages du territoire de Wissembourg avec, à la clé, une incursion en Allemagne. Voici un circuit de 3 heures destiné à ceux qui ont un bon vélo. Une variante est proposée aux marcheurs (4 h), qui pourront écourter leur promenade par un retour en train (Schweighoffen - Wissembourg : 15 mn).

Faute de temps ou d'énergie, les marcheurs pourront faire un petit circuit jusqu'au château Saint-Paul et auront un point de vue exceptionnel sur Wissembourg et ses paysages vallonnés, de champs et de vignobles.

Une boucle finale autour du Geisberg a été proposée pour les infatigables, marcheurs (3 h 30) et cyclistes (2 h 30) : il suffit de suivre le balisage et notamment le panneau « rond bleu » à partir de l'église romane d'Altenstadt. Prêt ? Partez !

**Départ :** parking en face de la piscine, direction le château Saint-Paul (anneau rouge pour les piétons)





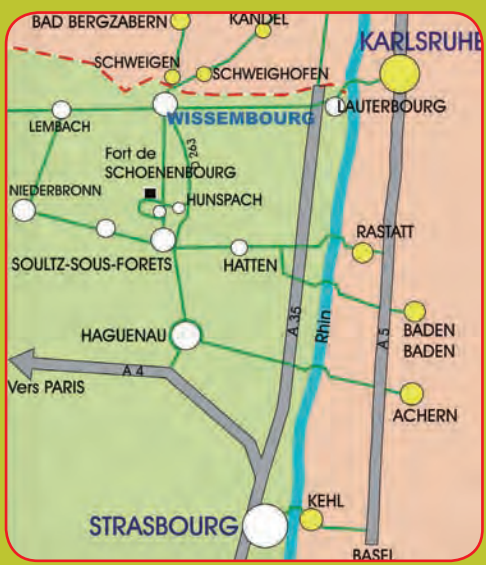
# A travers les ruelles du vieux Wissembourg



Les origines de la ville se situent aux alentours de l'an 660 lors de la fondation d'un monastère, l'abbaye Saints-Pierre-et-Paul, qui, adoptant la règle bénédictine un siècle plus tard, connaîtra dès lors un développement impressionnant. Autour d'elle se crée un bourg prospère qui fera des envieux : conflits et guerres s'enchaînent à Wissembourg, passant de main en main. Une histoire mouvementée à découvrir à travers les ruelles de cette ville pleine de charme, parsemée de tours et de clochers, traversée par un cours d'eau, la Lauter, aux confins de la France et de l'Allemagne. Bonne balade !


**Départ :** parking place de la Foire en direction de la rue Nationale





*Malin !*

Guide avec plans + livret  
jeu enfants disponibles  
à l'Office de Tourisme  
de Wissembourg



Office de Tourisme de Wissembourg  
9 place de la République - BP 80120  
F-67163 Wissembourg Cedex  
(33) 03 88 94 10 11  
info@ot-wissembourg.fr  
www.ot-wissembourg.fr

